
Comarca del Condado
Jaén
Condado Jaen
Calidad Rural
Calidad Rural
Montizón

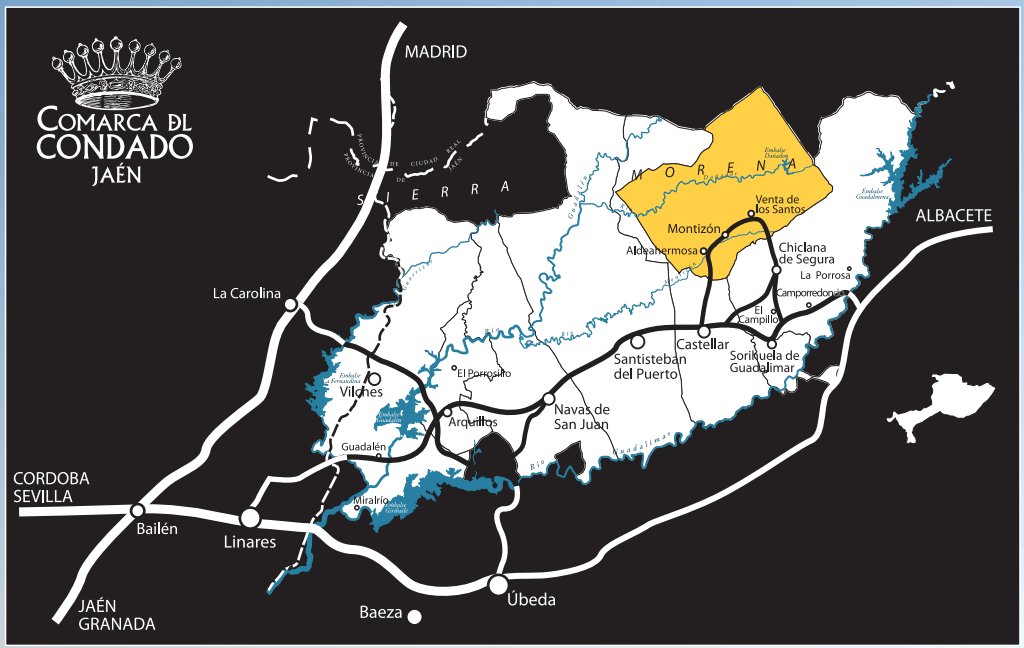

Edita:	Asociación para el Desarrollo Rural de la Comarca de El Condado-Jaén
Textos:	Eva Ramón Reyero y Manuel Redondo Arandilla (Mércodes SL)
Diseño y maquetación:	La Fabrica de diseño
Fotografía:	J. L. Ojeda, M. Torres, M. Redondo, M. Collado, S. Lozano, F. García Puentes.
Heráldica:	Erlenmeyer
Imprime:	Gráficas Aguila
Deposito Legal:	J-xxx-2013

MONTIZÓN

Es el primer pueblo de Jaén desde el paso natural entre Andalucía y Castilla La Mancha que atravesando Sierra Morena enlaza con Villamanrique (Ciudad Real). Por el sur el núcleo más cercano es Castellar.

Lo conforman las localidades de Aldeahermosa, Venta de los Santos y Montizón, superando los 2000 habitantes, con un urbanismo singular: son Nuevas Poblaciones promovidas por Pablo de Olavide en 1775.

Se localiza en las estribaciones de Sierra Morena y el Parque Natural de Despeñaperros, en un paisaje de bosque mediterráneo de encinas, suaves lomas y valles, cobijo de una rica fauna salvaje, destacando el Lince Ibérico.

Su cercanía a Castilla La Mancha le imprime cierta singularidad cultural.

La propia carretera ofrece un sencillo recorrido en línea recta dejando entre Aldeahermosa y Montizón 3 km y de este a Venta de los Santos 4 km. El principal monumento de estos pueblos es el propio trazado de calles y plazas, y en el orden sereno que transmiten desde sus perfectas esquinas entre vías anchas fruto de una filosofía impulsora de la nueva sociedad, objetivo del proyecto de las Nuevas Poblaciones.

Un trazado bajo plano, organizado en torno a una gran plaza cuadrangular **Plaza de Carlos III** 6 **y** 8 propia de solemnes actos civiles y religiosos. Alrededor iglesia, alcaldía y prisión, casi sin decoración.

Carlos III (1716-1788) quería para España ideas reformistas procedentes de Europa y buscó en sus ministros seguidores de las nuevas corrientes, siendo los más destacados los fisiócratas. Defendían la reactivación de la agricultura como fuente de riqueza y de la igualdad social, promovieron la desamortización y la repoblación de espacios yermos.

Así, en 1766 el ministro Campomanes, aconsejado por Pablo de Olavide, inició la colonización de terrenos baldíos estratégicos para las comunicaciones pero marcadas por el bandolerismo. Sierra Morena fue su centro de atención, punto estratégico entre Madrid y Cádiz. Montizón, Aldeahermosa y Venta los Santos, junto con Arquillos o El Porrosillo son en la Comarca de El Condado un libro abierto sobre la traducción al urbanismo de las ideas fisiocráticas de ambos ilustrados.

Iglesia de San Juan Bautista en Aldeahermosa

En la **Plaza de Montizón** 1 está la **Iglesia de la Inmaculada Concepción** 2 . El Ayuntamiento fue antigua cárcel y cuartel de los Migueletes, que con 21 guardias intentaban controlar el bandolerismo. El deterioro del edificio original obligó a levantarlo de nuevo en el año 1986. Enfrente se

Venta de los Santos

sitúa el **antiguo Pósito** **3** (1788) almacén comunal de grano para controlar precios y tener reservas en caso de hambrunas: "con dos naves y cuerpo alto para los labradores y recaudación de diezmos de grano y semillas de la Real Hacienda".

En Aldeahermosa, la **Iglesia de San Juan Bautista** **5** y en la de Venta de los Santos la **Iglesia del Cristo de la Expiración** **9**, siendo ambas construcciones más recientes. Desde las plazas se distribuían calles rectilíneas con viviendas homogéneas unidas a pequeños huertos.

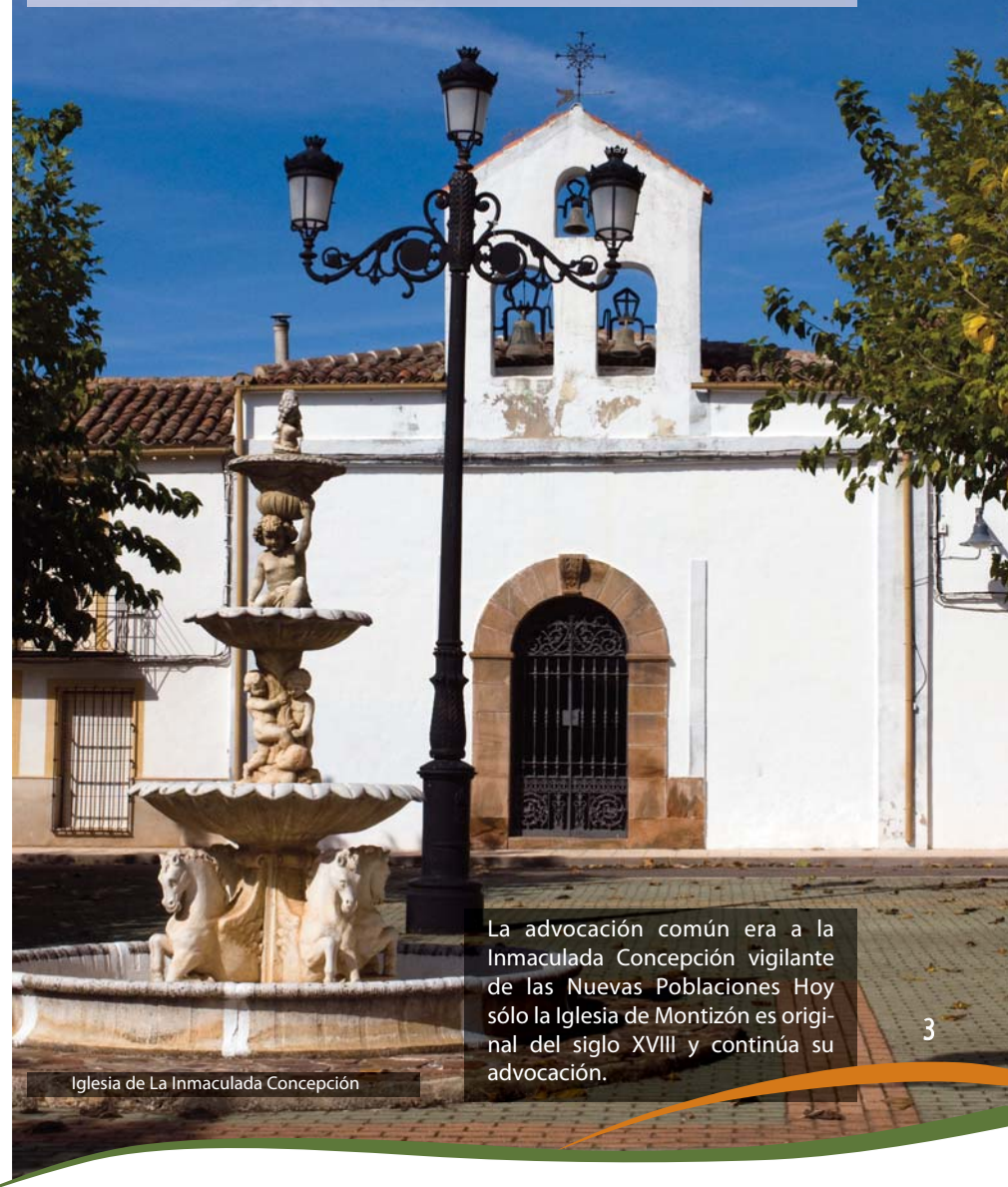

Iglesia de La Inmaculada Concepción

La advocación común era a la Inmaculada Concepción vigilante de las Nuevas Poblaciones Hoy sólo la Iglesia de Montizón es original del siglo XVIII y continúa su advocación.

Puntos de Interés

Montizón

1. Plaza de Montizón
2. Iglesia Inmaculada Concepción
3. Antiguo Posito
4. Ayuntamiento

Aldeahermosa

5. Iglesia de San Juan Bautista
6. Plaza de Carlos III
7. Centro de Int. Los Ecosistemas del Condado

Venta de los Santos

8. Plaza de Carlos III
9. Iglesia Cristo de la Expiración

N

0 10 50 100 200m

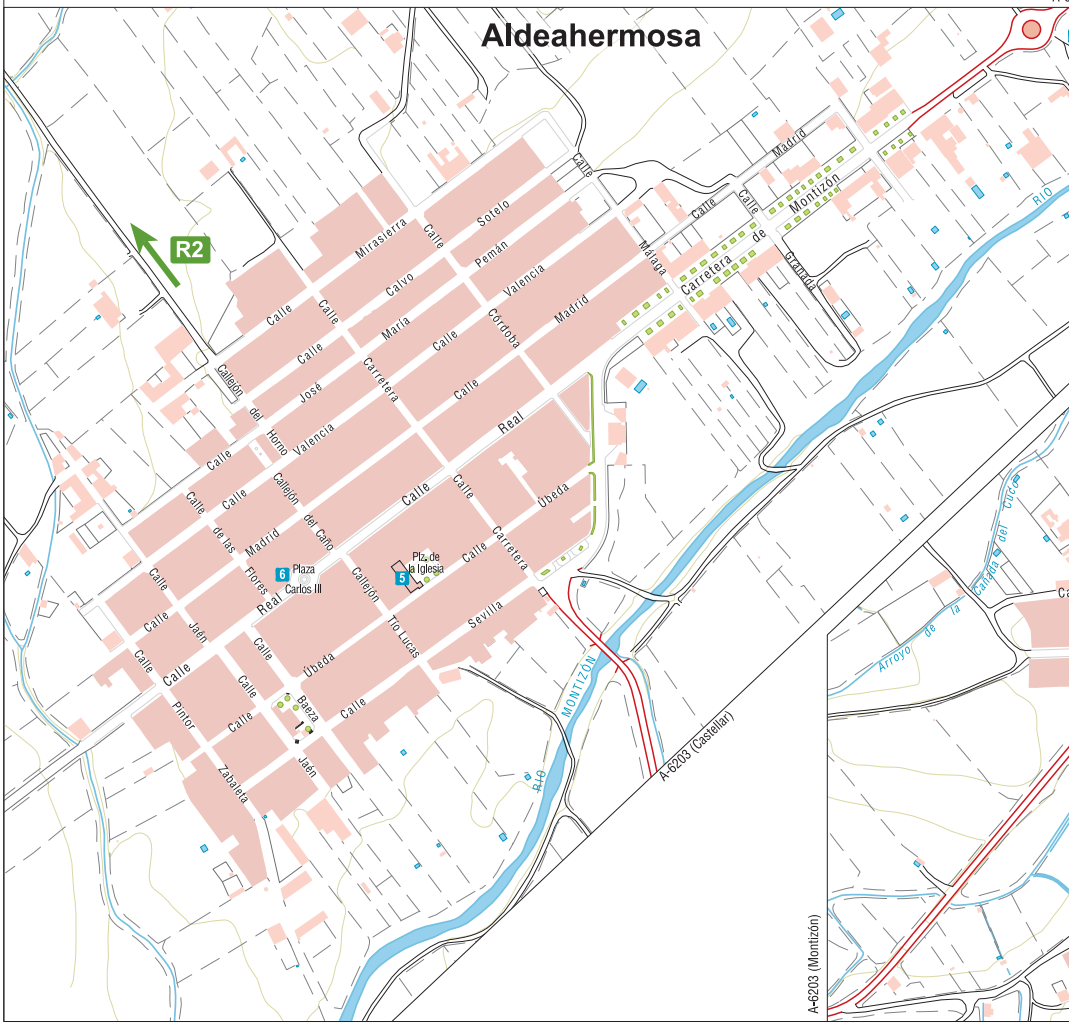

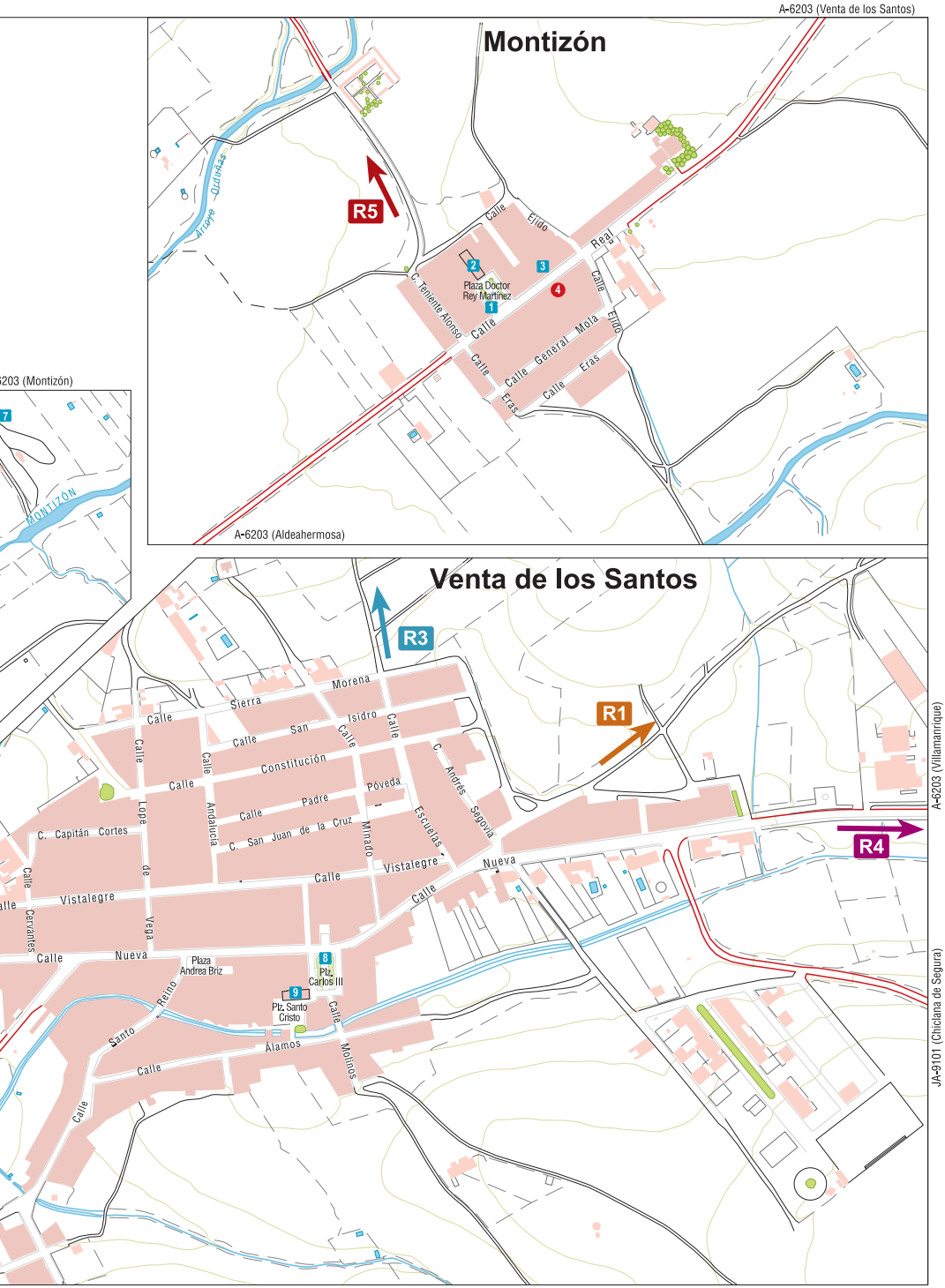
A-6203 (Venta de los Santos)
Montizón
R5
Arroyo Quibas
Calle Eido Real
Calle Eido
Calle General Mola
Calle Eras
Calle Eras
C. Teniente Alonso
Calle
Plaza Doctor Rey Martínez
1
2
3
4
A-6203 (Aldeahermosa)
6203 (Montizón)
7
MONTIZÓN
Venta de los Santos
R3
R1
R4
Calle Morena
Calle Sierra
Calle San Isidro
Calle Constitución
Calle Padre
Calle Póveda
C. San Juan de la Cruz
C. Andrés Segovia
Escuelas
Mirado
Calle Vistalegre
Calle Nueva
Calle Vistalegre
Calle Nueva
C. Capitán Cortes
Calle Lope de Vega
Calle Andalucía
Calle Cervantes
Plaza Andrea Briz
Calle Reino Santo
8
Plz. Carlos III
9
Plz. Santo Cristo
Calle Álamos
Calle Molinos
A-6203 (Villamanrique)
JA-9101 (Chiclana de Segura)

Por los caminos de Montizón

Loma de las Mujeres
Charco de la Presa
Cortijo de Amando
Cruce
Area recreativa El Sobrante
RÍO DAÑADOR
R4
J-6200
J-6200
R1
Cortijo de Don Andrés
Laguna de Los Perales
Pozo Moro
R3
Cortijo alto de Palancares
Coscoja de las Mercedes
775
Cortijo de Leopoldo
Cortijo Prado Berzosa
Peñas Blancas (811)
Cortijo del Campillo
Eras
Cortijo viejo de Palancares
Pozo Blanco
Cortijos bajo Palancares
Aliseda
Mina del Avellanar
751
Venta de los Santos
Colmenas
Mirador del Valle
Cruce
Cortijo la Solana
R5
J-5240
Cortijo del Puerco
Cortijo La Casería
Casa del Yesar
Montizón
RÍO DE MONTIZÓN
J-5240
Casa de la Carnicera
R2
Cortijo Sacedillas
Ermita de la Carrasca
El pocillo
Aldeahermosa
Lentisco de la Virgen
Cabezachica
A-9101
Baños de Arriba
Chiclana de Segura
Vereda Real a la Mancha
Los Llanos (zona recreativa)
La Carrasca de Clotilde
A-9105
Cortijo Ignacio

R1 Cortijo de Don Andrés
R2 Mina del Avellanar
R3 El Moliniche
R4 Embalse del Dañador
R5 El Sobrante

N

0 1 2 km

andando | bicicleta | todoterreno | coche

El Centro de Interpretación de la Naturaleza de los Ecosistemas de El Condado 7 (Aldeahermosa) presenta una muestra de las principales especies de vegetación de esta zona de Sierra Morena. Dentro pueden conocerse con detalle los ecosistemas presentes en la comarca de El Condado y visualizar un audiovisual. Montizón es un enclave privilegiado con un 55% de superficie incluida en la red Natura 2000 (Unión Europea).

Ruta 1: Cortijo de Don Andrés 12,2km

Cortijo de Don Andrés

La Laguna de los Perales es un humedal que ofrece una mancha de color en el paisaje y que incluso en época de sequía conserva su forma ligeramente cóncava, vegetación y especies propias de estos ecosistemas. Cuando cuenta con agua es frecuente ver varias aves.

www.jlojeda.com

Una pequeña cúpula encalada sobre el pozo se abre a un pilón en curva de ahí su nombre de fuente de caracol.

Pozo Blanco

Más de 40 cortijos algunos de los siglos XVIII y XIX, salpican este paisaje. La salida del municipio por la pista o carril que lleva a la **Laguna de los Perales**. El camino coincide con el trazado de la Vía de Aníbal que cruza por los tres núcleos de población.

Saliendo a la carretera que va a Villacarrillo está el **Cortijo de Don Andrés o de las Mercedes**, impresionante conjunto de edificaciones que a pesar de su estado ruinoso dan idea de la monumentalidad de estas construcciones y su potencial económico.

Una breve ruta circular por la pista regresa a la carretera justo por Palancares el Antiguo. Conviven aquí en una zona que era tradicionalmente de cereal, dos formas de cultivo del olivar, ambas con la variedad Picual: el sistema tradicional y el cultivo intensivo con plantación en espaldera.

Ya casi en la carretera, el cortijo Palancares el Antiguo o Bajo, del siglo XVIII y cruzando la carretera el Cortijo Palancares Nuevo o Alto, con la fuente de **Pozo Blanco** a la entrada.

Ruta 2: Mina El Avellanar 8,2km

Pinzon común

www.ijojeda.com



Mirador de las Mujeres

De Aldeahermosa por el Camino del Puerco se llega a la **Mina El Avellanar** o Pozo de la Caprichosa. Justo al inicio está El Pocillo, fuente asociada tradicionalmente a un origen romano. Su forma es habitual en la comarca: cúpula que cubre el pozo con un pequeño pilón en forma de caracol.

El olivar (Olea europaea) ocupa lo que anteriormente era cereal, quedando como testigos solitarias encinas (Quercus ilex) o alcornoques (Quercus suber) respetados por la necesidad de mantener alguna sombra que aliviara el trabajo en las fincas y ofreciera alimento a mulos o burros de labranza y que hoy son ejemplares protegidos.

Entre el olivar se alternan manchas de vegetación mediterránea: encinas, escaramujos (Rosa canina), labiérnago (Phillyrea angustifolia), madroño (Arbutus unedo). Y aves como el verdecillo (Serinus serinus), el pinzón común (Fringilla coelebs), y otras especies como el estornino negro (Sturnus unicolor).

Pasado el cruce entre la Finca de la Carnicera en Santisteban del Puerto y la Mina de El Avellanar, a unos 5.5 km. del inicio, se llega a una pista cerrada con cadena al paso de vehículos.

Minas del Avellanar

El siguiente hito en el camino es el **Mirador de las Mujeres**. Una gran falla de cuarzo blanco que choca con el entorno de cuarcitas y sobresale del paisaje con una espectacular panorámica del valle. Los líquenes y musgos de las roca son un claro bioindicador de aire puro, acompañados por encina, enebro (Juniperus communis), labiérnago (Phillyrea angustifolia), el espinoso agracejo (Berberis vulgaris), lavanda (Lavándula stoechas), y distintos tipo de jaras como cervuna (Cistus populifolius), estepa o jaguarzo (Cistus albidus), y aislados quejigos (Quercus faginea).

Ya en la última curva de la pista se ve el valle con la ruinas de la mina, y más en el horizonte también se divisa restos de una antigua fundición y viviendas de los mineros. El Avellanar extraía galena argentífera (sulfuro de plomo) para producir plomo. En sus escombreras se han encontrado restos de lucernas, lámparas romanas de terracota, testigos de lo antiguo de la explotación. Ha estado en funcionamiento hasta la década de 1970. Actualmente por su estado ruinoso no es aconsejable acercarse o hacerlo con la máxima prudencia.

El fondo del valle se cubre por una aliseda, un bosque de galería sobre el río Dañador formado por alisios (Alnus glutinosa) que tienen la cualidad de fijar el nitrógeno atmosférico gracias a una bacteria alojada en sus nódulos radicales, que a modo de agallas penden de las ramas. Es utilizado en repoblaciones como ésta para contrarrestar las deficiencias químicas y la toxicidad de restos de desechos metálicos. Y es que los alisos no solo toleran suelos contaminados por plomo y con pH extremos sino que los regeneran.


Aliseda en rio Dañador

Ruta 3: El Molinicle

5,4km

El Moliniche tiene la estructura de molino de cubo, poco común por su complejidad constructiva pero necesaria si el cauce es escaso o irregular. Desde el cubo, el agua entra al rodete o turbina mediante un conducto inclinado o saetino. Este se regula desde la sala de molienda con un tirante que da mayor o menor fuerza al rodete. Abajo, álabes o paletas eran movidas por el impulso del agua haciendo girar el árbol o eje, normalmente un tronco de roble o castaño. Este movía en la planta principal del molino las piedras (durmiente y volandera) que recibían en su centro el grano que cae de la tolva. Una ventana sobre el cubo permitía vigilar su caudal, otra sobre el arco del desagüe la salida al cauce del río.

Desde Venta de los Santos un camino llega al río Dañador, conocido como Camino de los Olleros, antiguamente frecuentado por hojalateros, vendedores de ollas y alfareros. Justo en el margen del río está **el Moliniche**, uno de los molinos tradicionales que existían en la Comarca. Construido en piedra, con ventanas cubiertas por enormes lanchas, una sala abovedada y potente contrafuerte que refuerza toda la estructura. Esta aceña o molino hidráulico embalsa su caudal aguas arriba en una presa o azúz que desvia el cauce natural a una acequia o cad llegando así hasta el molino.

Un sendero sube hasta la presa, entre vegetación de ribera. Encinas en la ladera opuesta, zarzamoras (Rubus ulmifolius), majuelos (Crataegus monogyna), alisos (Alnus glutinosa), fresnos (Fraxinus angustifolia), tamujos (Securinega tinctoria) utilizado tradicionalmente para hacer escobas de rama o de caballeriza, lentiscos (Pistacia lentiscus), labiérnagos (Phillyrea angustifolia), mimbreras (Salix fragilis), eneas (Typha domingensis), esparragueras (Asparagus albus), gamonitos (Asphodelus aestivus), jaguarzo (Cistus clusii), torviscos (Daphne gnidium)...

El Charco de la Presa muestra el aprovechamiento de la verticalidad de la pared natural en la que se encaja el río para construir aquí el cierre del que sale el cad. En este entorno si se observa en silencio y con paciencia se puede contemplar el paso de mirlos, ranas, ardillas, así como picapinos, que dejan sus huellas siempre en el mismo lado del tronco.

El camino cruza el río y siguiendo el sendero paralelo al cauce se puede llegar hasta la **Ermita de San Isidro** a unos 2,5 km, en el área recreativa del Dañador.

Presa del Molinicle

Ruta 4: Embalse del Dañador 8,6km

El **embalse del Dañador**, al norte de Venta de los Santos, abastece de agua a la comarca y se sitúa a unos 7 km al norte de Venta de los Santos, por la carretera J-620 y luego 4 km de pista hasta el embalse.

Antiguamente, justo en este lugar se reunían ganaderos de Villamanrique y de El Condado en una importante feria de ganado con tientas de varios días, que concentraba más de mil personas acompañadas de su ganado.

El entorno muestra una suave orografía alternando especies autóctonas y de repoblación como eucaliptos (Eucalyptus) pino carrasco (Pinus halepensis) o el peculiar ciprés de Arizona (Cupressus Arizonica) de tonos azulados.

Actualmente se celebra aquí, a los pies de su ermita, la romería de San Isidro, protagonizada por la acampada de los vecinos de municipios cercanos.

Ermita de San Isidro

Embalse del Dañador

Ruta 5: El Sobrante 9,6km

Cercana al núcleo de Montizón está el **área recreativa de El Sobrante.** Destacan sus piscinas, parque infantil y un agradable paisaje adehesado en el recorrido. Se llega a través de un camino asfaltado que sale desde Montizón hasta alcanzar una zona vallada a partir de la cual continúa un camino o carril de tierra que se adentra en la zona de sierra y bosque mediterráneo.

Area recreativa El Sobrante

Fiestas y tradiciones

Montizoneros, Aldeanos o Venteros han mantenido una herencia cultural propia. Un ejemplo es la "jota agarrá" de Aldeahermosa que deja que las parejas bailen un ritmo de jota pero agarradas como si se tratara de un vals, soltándose sólo en los paseíllos. Es típica de los remates de la aceituna y durante las fiestas en torno a la Ermita de San Ildefonso.

En Venta de los Santos prefieren la "jota suelta", con los enredos de sus paseíllos y la fuerza interpretativa del hombre. Es típica de la celebración de la noche de San Juan y en las fiestas del Cristo de la Expiración. También en Venta se conserva el bolero, baile más propio de bodas, días de matanza o navidad.

En enero la fiesta de San Antón y sus hogueras de la noche del 16 sirven a los asistentes para preparar algunos de los platos más típicos. El Carnaval deja un descanso merecido hasta San Marcos, que según venga abril se celebra en el campo o en las casas, eso sí, siempre puntual el 25 de abril con los roscos de San Marcos.

En el tercer fin de semana de mayo la romería de San Isidro traslada a los romeros al Dañador. La noche de San Juan, en junio, es de especial relevancia en Aldeahermosa, mientras que Santiago, en julio se honra en Montizón, y para septiembre el Cristo de la Expiración es protagonista el 14 de este mes en la Venta. En los tres municipios se celebra la Inmaculada Concepción.

Sabores como galianera, calandrajos o andrajos, gachamigas, ajoharina, son elementos populares de una cocina arraigada en tradiciones de pastores trashumantes. Los andrajos todavía se disfrutan en algunos restaurantes del municipio y comarca.

La matanza de cerdo siguen produciendo embutidos como la morcilla blanca o blanquillo. Es típica su conservación en orzas de aceite que mantienen su sabor todo el año. La carne de caza es frecuente al ir de tapas, lo que por aquí llaman "ligar" o "hacer la liga".

Romeria de San Isidro

El paisaje de olivar asegura la calidad en todos los platos. El aceite de Oliva Virgen Extra se vende en las tres cooperativas del municipio.

Se puede degustar una variada repostería en las panaderías de Venta y Aldeahermosa con el dulce sabor de pericones, roscos de sartén, roscos de anís, florecillas, trenzados, borrachuelos,...que sin duda deben mucho de su sabor a la calidad del aceite de oliva con que se elaboran. Otros dulces típicos en temporada son las tortas de manteca u hornazos en San Marcos y los pestiños en Semana Santa.

- **Centro de Interpretación de los Ecosistemas de el Condado en Aldeahermosa.**
  Información y reservas en ASODECO
  Telf. 616311128 953402752 629602238
  www.condadojaen.net

- **Asociación para el Desarrollo Rural de la Comarca de El Condado-Jaén**
  C/ Subrie, 8. 23250 Santisteban del Puerto
  Telf. 953402752 953401240 629602238
  www.condadojaen.net
  asodeco@condadojaen.net

- **Ayuntamiento de Montizón**
  Telf. 953469007
  www.montizon.es

Andalucía

Ayuntamiento de Montizón

Jaén
Paraíso interior

Calidad Rural

CONDADO JAÉN
CALIDAD RURAL

ASODECO
Asociación para el Desarrollo Rural
de la Comarca de "EL CONDADO" - Jaén

Europa
invierte en las zonas rurales

LEADER

Unión Europea

Fondo Europeo Agrícola
de Desarrollo Rural

JUNTA DE ANDALUCIA
CONSEJERÍA DE AGRICULTURA, PESCA Y MEDIO AMBIENTE