Comarca del Condado
Jaén
Condado Jaen
Calidad Rural
Calidad Rural
Sorihuela del Guadalimar

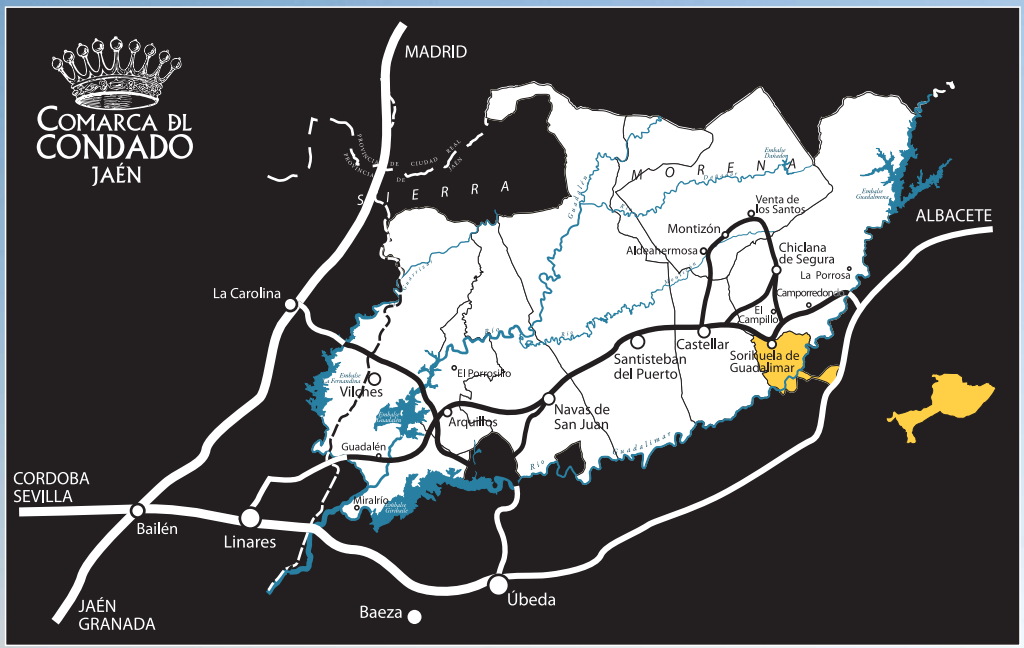

Edita:	Asociación para el Desarrollo Rural de la Comarca de El Condado-Jaén
Textos:	Eva Ramón Reyero y Manuel Redondo Arandilla (Mércodes SL)
Diseño y maquetación:	La Fabrica de diseño
Fotografía:	M. Torres, M. Redondo, M. Collado, S. Lozano.
Heráldica:	Erlenmeyer
Imprime:	Gráficas Aguila
Deposito Legal:	J-xxx-2013

SORIHUELA DEL GUADALIMAR

Sorihuela del Guadalimar está situada en la carretera A-312 que une Castellar con Beas de Segura. Al Norte se encuentra a pocos kilómetros de Chiclana de Segura y al sur, la carretera J-622 que le comunica con Villanueva del Arzobispo. El término municipal se distribuye en una superficie de 57 km cuadrados dividida en dos: la ocupada por el casco urbano de Sorihuela, al pie de la Sierra Realona y el enclave territorial en la Sierra de las Cuatro Villas, separado del anterior por Villanueva del Arzobispo.

Se aprecian dos paisajes muy diferentes entre ambos enclaves. El primero más de aprovechamiento ganadero y marcando su límite con el río Guadalimar y el segundo, dentro del Parque Natural de las Sierras de Cazorla Segura y las Villas, con el Guadalquivir haciendo frontera. El Parque está en la Red Natura 2000 de la Unión Europea y es Reserva de la Biosfera.

Ocupado desde antiguo, el término de Sorihuela tuvo su importancia ya en tiempos de los íberos al amparo del centro de culto de La Cueva de La Lobera de la vecina Castellar, mientras que de la época romana se han encontrado restos en los asentamientos de Santa Quiteria, La Hoya del Tesoro o en el Monte Cervera.

Paseando por Sorihuela del Guadalimar

El recorrido por la localidad se inicia en **antiguo lavadero** **1** que ocupa un lateral de la plaza y recoge el agua sobrante de la fuente de los Caños. Son las Pilas, lugar muy concurrido cuando aún no había agua corriente en las casas y era obligado lavar en sitios como este. Sorihuela del Guadalimar cuenta con numerosas fuentes que abastecían abastecían de agua al pueblo: fuente de Mari Cana, fuente de la Higuera que alimentaba un depósito en la Plaza de la Constitución y otra fuente en la Iglesia. Y en los alrededores albercas como Casablanca, Los Navazuelos o el Suspiro.

2

Antiguo Lavadero

Fuente de los caños

La **Plaza de los Caños** 2, en la parte baja del caserío, es uno de los lugares más frecuentados y céntricos del municipio, al desembocar hasta ocho calles en la misma. La plaza es testigo de las hogueras de Santa Águeda cada 4 de febrero, la misa de San Isidro, el paso de la procesión de Santa Quiteria y los toros de las fiestas de Agosto. Se alimenta de dos manantiales distintos, los cuatro caños de la izquierda vienen de la huerta de Moscoso y los tres de la derecha de la parte alta de la Calle de la Mina.

Por la calle Calderón de la Barca se llega a la **Plaza de España** 3 donde está el Ayuntamiento de reciente construcción y también varios edificios de sillería labrada con portadas adinteladas, puertas de madera tallada, lexicografía, alerones y algún blasón. La **casa de los herederos de Benito Zoido** o la **casa de la Hermandad de Santa Águeda**. En ángulo con el arco de entrada a la plaza se encuentra la conocida como **casa de José Tamayo** construida en 1783 según la inscripción del dintel. La piedra tallada y los antepechos de hierro le dan un aire señorial.

Plaza de España

Arco de San Luis

Un sencillo arco comunica la plaza con la **Iglesia de Santa Águeda** 4, patrona de la localidad. Data del s. XVI y es de una sola nave cubierta con armadura de madera siguiendo la tradición mudéjar. La parte más sobresaliente del templo es la Capilla Mayor a la que se accede por un soberbio arco de medio punto muy decorado con el emblema del obispo Francisco Delgado. Se conservan más de 25 imágenes, algunas del siglo XVII.

Del exterior lo más atractivo es la portada blasonada que pertenecía a la iglesia de San Martín y la torre en cuyo diseño trabajó Alonso Barba, discípulo del maestro Andrés de Vandelvira, arquitecto de la catedral de Jaén. En la torre campanario sí se ve directamente la mano del maestro Vandelvira. Fechada en 1545 se compone de cuatro cuerpos separados por cornisas, rematando la torre con una cornisa más volada con remate de bolas y sobre ella una esbelta cúpula de media naranja.

4

Calle del Arco



Fachada de la Iglesia de Santa Águeda

Enseñoreando la localidad se levanta sobre una elevación rocosa el castillo árabe conquistado en 1235 por Fernando III El Santo. Desde 1985 está declarado Bien de Interés Cultural, aunque sólo se conserva la **Torre del homenaje** 5, que data del s. XIII y que ha sido recientemente restaurada. El origen de esta fortaleza está en el año 886 mandado construir por el emir Haxen-Ben Abdelaziz como defensa de Iznatoraf. En torno al primitivo castillo se fue agrupando la población creando un arrabal.

La torre mide en la actualidad 14 metros de altura y fue construida en mampostería presentando una apariencia de dos tonos diferentes, dado que empleó piedra de dos canteras diferentes. Está rematada por una espadaña y una caseta más contemporánea, mientras que el interior se estructura en tres pisos cubiertos con dos bóvedas de medio cañón apuntadas. Algunas ventanas y un pequeño balcón con matacanes y el detalle escultórico (No se sabe a ciencia cierta si el del rostro de una mujer tocada con un velo, o el de un doncel con malla militar) son los elementos decorativos más destacados. Desde lo alto de la Torre se puede contemplar la Sierra de las Cuatro Villas: Villacarrillo, Iznatoraf y Villanueva del Arzobispo.

Torre del Homenaje

El **Centro de Interpretación de las Cuatro Villas** ofrece una visión completa de la época medieval en esta zona de Jaén. Es muy recomendable realizar esta visita concertada al centro, como parte de la oferta turística "El Condado de Jaén Territorio Museo".



Descendiendo del castillo por la calle Padre Manjón se llega a la Avenida de Juan Carlos I y a la Calle Mayor para regresar a la Plaza España, en el recorrido se pueden ver algunas fachadas destacadas.

Avenida Sorihuela por la Paz
Avenida de la Piscina
Calle del Olivo
Calle Luna
Calle Estrella
Calle Sol
Calle Travesía Sol
Calle Mina
C. de Pérez Galdós
Calle Ramón y Cajal
Calle Garcia Lorca
Calle Segovia
Calle Fernando III
Calle del Arco
Calle Andrés C. Montero Ríos
Calle Infantas
Calle Rajuela
Calle Bras Infante
Calle del Prado
C. Jardines
Calle Benavente
C. de Velázquez
Calle de Jacinto
Calle de Felipe II
C. de Pablo Picasso
Plz. de Los Caños
C. de Calderón de la Barca
Calle Ciudad de Jaén
Calle de Cervantes
Calle Pizarro
Calle Colón
Calle Mayor
Calle Reina Sofía
C. Dos de Mayo
Calzada Iglesia
C. Cristo Rey
Plz. de España
C. Zorrilla
Calle Sta. Teresa de Jesús
Calle de las Eras
Travesía Canteras
Calle Padre Marín
C. de la Libertad
Calle de Goya
C. Peligros
Calle Tosca
Avenida de Juan
C. del Pingarrete
Calle Bolsa
Avenida de Andalucía
Avenida de
A-6201 (Villanueva del Arzobispo)
R1
R2
R3
1
2
3
4
5
6

Puntos de Interés
1 Lavadero público
2 Plaza de los caños
3 Plaza de España
4 Iglesia de Santa Agüeda
5 Centro de Int. de la Cuatro Villas
6 Ayuntamiento
N
0 10 20 30 40 50 100 200m
Camino de Castellar
C. de Lope de Vega
C. de Guzmán el Bueno
C. de Quevedo
Calle de Gonzalo de Córdoba
Calle de la Cruz
Calle Alta
Calle de Santa Quiteria
Calle de Santa Agueda
Calle de la Paz
Calle San Juan de la Cruz
Calle Barrio de Beyrín
Calle María Guerrero
C. de Ruiz Jiménez
Avenida de Juan Carlos I
Paseo de la Alameda
Calle Hernán Cortes
C. de Vicente Aleixandre
Avenida de Andalucía
Calle Villacarrillo
C. Villanueva del Arzobispo
Calle Iznatoraf
A-312 (Castellar)
A-312 (Beas de Segura, N322 Ubeda-Albacete)

Ruta 1: Ermita de Santa Quiteria y río Guadalimar 8,7km

Ermita de Santa Quiteria

En el Cerrico Pelón se localiza la **ermita de Santa Quiteria**, lugar de fiestas, celebraciones y romerías durante el fin de semana próximo al 22 de mayo, y localizado a cinco kilómetros del pueblo. Se llega por la carretera que va a Villanueva del Arzobispo o por un camino que trascurre en paralelo a la carretera.

Fuera de la fiesta el entorno ofrece buenas oportunidades para el disfrute de la naturaleza. Desde la alameda que festonea junto al arroyo de La Cañada hay unas interesantes panorámicas del Parque Natural, siendo igualmente este un buen punto de partida para realizar distintas excursiones por el interior del espacio protegido.

Aunque la tradición otorga el título a esta santa de la época romana de protectora contra la rabia, en Sorihuela se encomiendan a ella

Cortijo Arenales. Ribera del Guadalimar

también para la protección de los campos, por lo que recibe el nombre de reina de la Cañá. Santa Quiteria ya era venerada en el siglo XVI e incluso se nombraba su ermita. Además, se han encontrado restos de una villa romana.

En la explanada de la ermita los romeros levantan chozos con techo hecho de ramas. Durante la fiesta se entonan los "gozos" canciones de origen mozárabe y también era tradición bailar una jota típica de esta romería.

El paraje que ocupa la ermita fue el elegido por los romanos para la construcción de una importante villa agrícola. Existieron otras villas romanas dentro del actual término municipal de Sorihuela: la Villa de la Hoya del Tesoro y de Monte Cervera.

Desde la Ermita se puede continuar por el camino que va bordeando la sierra y remontando de cerca el **río Guadalimar** y pasando por varios cortijos.

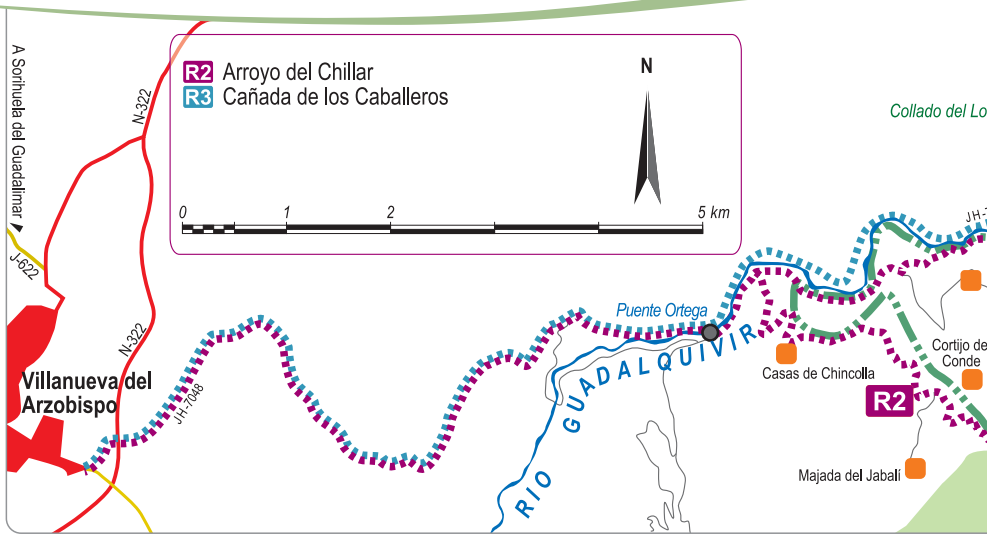

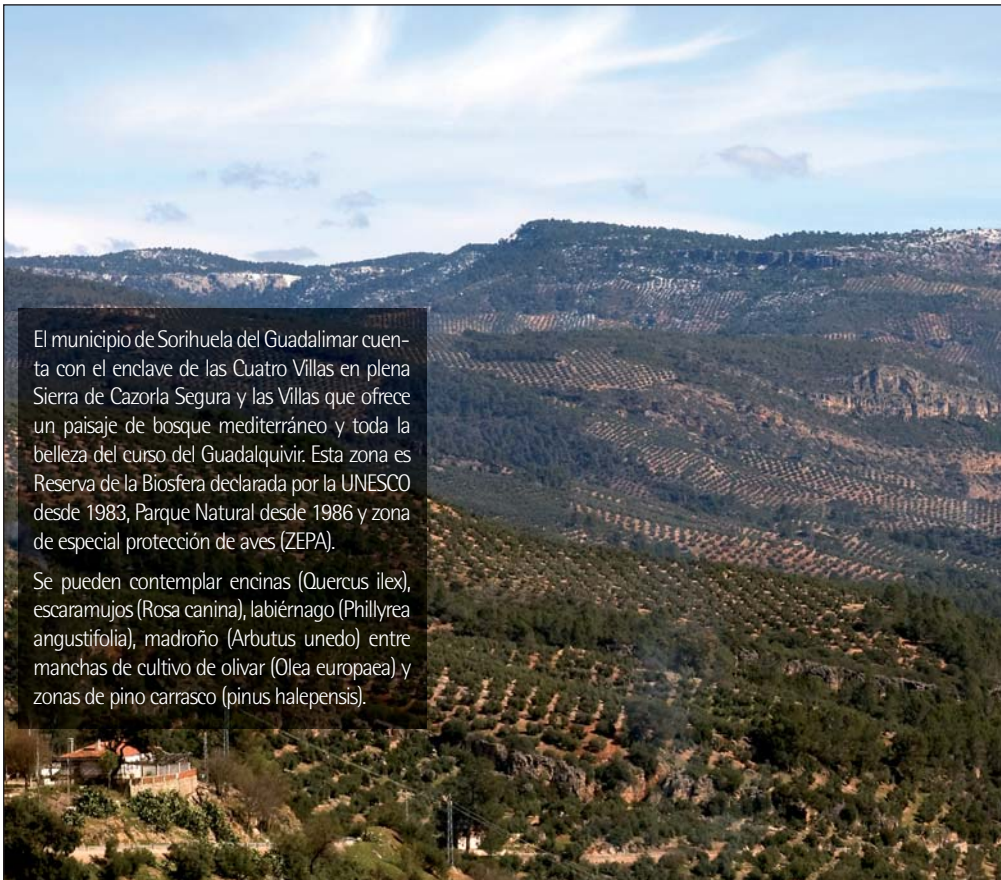

El municipio de Sorihuela del Guadalimar cuenta con el enclave de las Cuatro Villas en plena Sierra de Cazorla Segura y las Villas que ofrece un paisaje de bosque mediterráneo y toda la belleza del curso del Guadalquivir. Esta zona es Reserva de la Biosfera declarada por la UNESCO desde 1983, Parque Natural desde 1986 y zona de especial protección de aves (ZEPA).

Se pueden contemplar encinas (Quercus ilex), escaramujos (Rosa canina), labiérnago (Phillyrea angustifolia), madroño (Arbutus unedo) entre manchas de cultivo de olivar (Olea europaea) y zonas de pino carrasco (pinus halepensis).

Vista general del Valle del Guadalquivir (Altos del Chillar a la derecha y Hoya de los Trevijales a la izquierda)

Ruta 2: Arroyo del Chillar 17km

Pasado Villanueva del Arzobispo, se cruza el río Guadalquivir por el Puente Ortega. Nada más cruzar el puente hay que tomar el camino de la izquierda que transcurre en paralelo al río, siguiendo el bosque de galería formado en sus orillas.

Las **Hoyas del Chillar** se forman justo donde el Arroyo del Chillar desemboca en el Guadalquivir.

El camino remonta el arroyo hacia el **Alto del Chillar** de 1123m de altitud, cuya escarpada cumbre puede verse justo al otro margen del arroyo.



El Chillar

El Portichuelo. Chillar

Ruta 4: Cañada de los Caballeros 4km

Pasado Villanueva del Arzobispo y saliendo de este municipio por la JH-7048 en dirección el Tranco, hay que continuar por la carretera hasta la Fuente Negra.

El camino llega enseguida a la **Hoya de los Trevijales**, en la que hay varias edificaciones, una de ellas es una casa forestal.

Mas adelante otro camino lleva a La Cañada, paralela al arroyo de los Caballeros tiene unas buenas vistas del Parque Natural.

El camino deja a su derecha el **Cerro de Salgas Anchas** de 1265 m de altitud y llega hasta los Cortijos de la **Cañada de los Caballeros**. El entorno del arroyo está poblado de bosque mediterráneo y zonas de arbustos alternada con manchas de olivo.

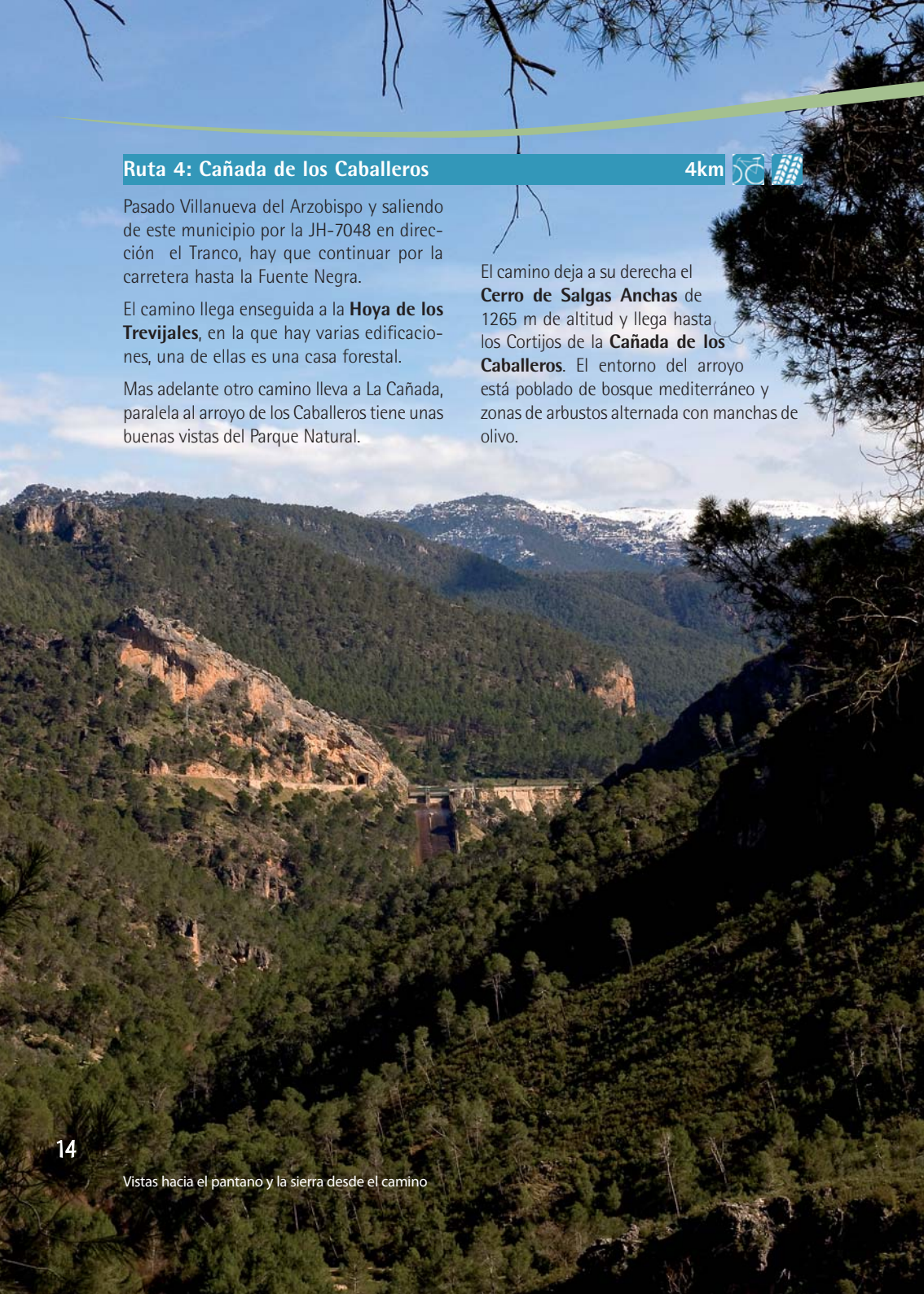

Vistas hacia el pantano y la sierra desde el camino

Santa Águeda (5 de febrero). En estas fiestas en honor a la patrona de la localidad se conmemora el día en que Sorihuela fue conquistada a los moros en 1235 por Fernando III.

Es tradición encender una gran hoguera en la Plaza de Los Caños, y pasar la noche degustando la carne a la brasa que se prepara, así como las tradicionales migas, y el reparto de roscos de caridad entre los asistentes.

En la "noche de las Aguedas", un peculiar cortejo municipal rondará con sus cánticos a las muchachas del pueblo que llevan el mismo nombre de la patrona. Pero si algo tiene de singular esta fiesta es el gran número de cohetes que acompañan a todas horas las celebraciones. Igual que con Santa Quiteria, son típicos los gozos, cánticos religiosos de origen mozárabe.

Romería de Santa Quiteria (el fin de semana más cercano al 22 de mayo). Se celebra la romería en la ermita que lleva su nombre situada a pocos kilómetros de la localidad. Después de los actos litúrgicos, los vecinos pasan una jornada festiva en los chozos que se levantan a orillas del río Guadalimar.



Ana Belén Rescalvo Alguacil

Fiestas de agosto (del 20 al 24 de agosto). Verbenas, encierros y corridas de toros son lo más destacado de estas fiestas, que coinciden con las de otras muchas poblaciones de El Condado.

La cocina de Sorihuela, está muy vinculada a las tradiciones de celebraciones y fiestas. En los "matanzones" aquellas grandes matanzas que convocaban a parientes y amigos, era indispensable las carnes de cerdo que llenarían las orzas de provisiones para todo el año. Igualmente las guirnaldas de embutidos, colgaban de las vigas de las cocinas mientras las viejas despensas acogían salchichones con pimienta, butifarras con canela, lomos en

aceite y las famosas morcillas de Sorihuela. Los tocinillos y chorizos, siguen siendo ingrediente fundamental de las sabrosas migas sorihueleñas, que se toman por Santa Agueda al calor de los amigos alrededor de la chasca.

Otros buenos platos de la localidad son las ensaladas pipirranas y las ensaladas gitanas, ambas aderezadas con el inconfundible aceite de oliva de estas tierras. Es posible que el preparado más característico de la villa, sean los huevos a la porreta.

De Semana Santa son clásicos los potajes de garbanzos y panecillos, (sustitutivos éstos últimos del clásico bacalao), mientras que el guiso de la novia, se preparaba antaño durante las bodas. Consistía en un caldo espeso con media docena de albóndigas, un muslo de pollo, dos huevos cocidos en picadillo, patatas guisadas y aderezado todo ello con clavo, orégano, nueces y almendras... ¡todo ello en cada una de las raciones!. Así, no es de extrañar que a esta sopa se la conociera como la "bien costeá".

- **Centro de Interpretación de las Cuatro Villas.**
  Información y reservas en ASODECO
  Telf. 616311128 953402752 629602238
  www.condadojaen.net

- **Asociación para el Desarrollo Rural de la Comarca de El Condado-Jaén**
  C/ Subrie, 8. 23250 Santisteban del Puerto
  Telf. 953402752 953401240 629602238
  www.condadojaen.net
  asodeco@condadojaen.net

- **Ayuntamiento de Sorihuela del Guadalimar**
  Telf. 953430004
  www.sorihueladelguadalimar.es

Andalucía

Ayuntamiento de
Sorihuela del Guadalimar

Jaén
Paraíso interior

Calidad Rural

CONDADO JAÉN
CALIDAD RURAL

ASODECO
Asociación para el Desarrollo Rural
de la Comarca de "EL CONDADO" - Jaén

Europa
invierte en las zonas rurales

LEADER

Unión Europea

Fondo Europeo Agrícola
de Desarrollo Rural

JUNTA DE ANDALUCIA
CONSEJERÍA DE AGRICULTURA, PESCA Y MEDIO AMBIENTE